Kaartin jääkärirykmentin asiakirjan MT16170 Liite 1

Sivu 1: Vuosaari—Itäsalmi -maastoalueet

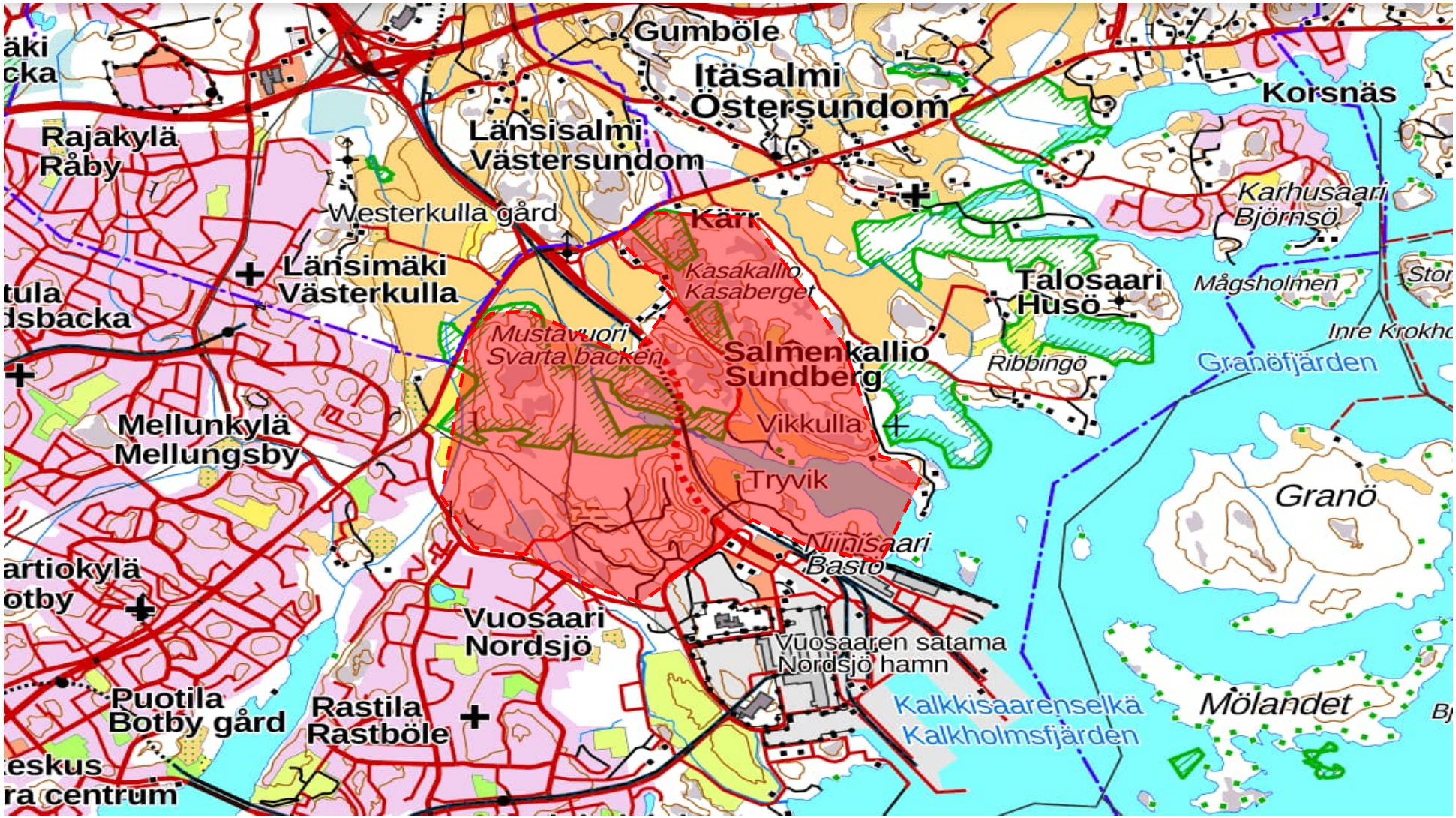

Kaartin jääkärirykmentin asiakirjan MT16170 Liite 1

Sivu 2: Helsinki-Vantaan lentoaseman pohjoispuoli -maastoalueet

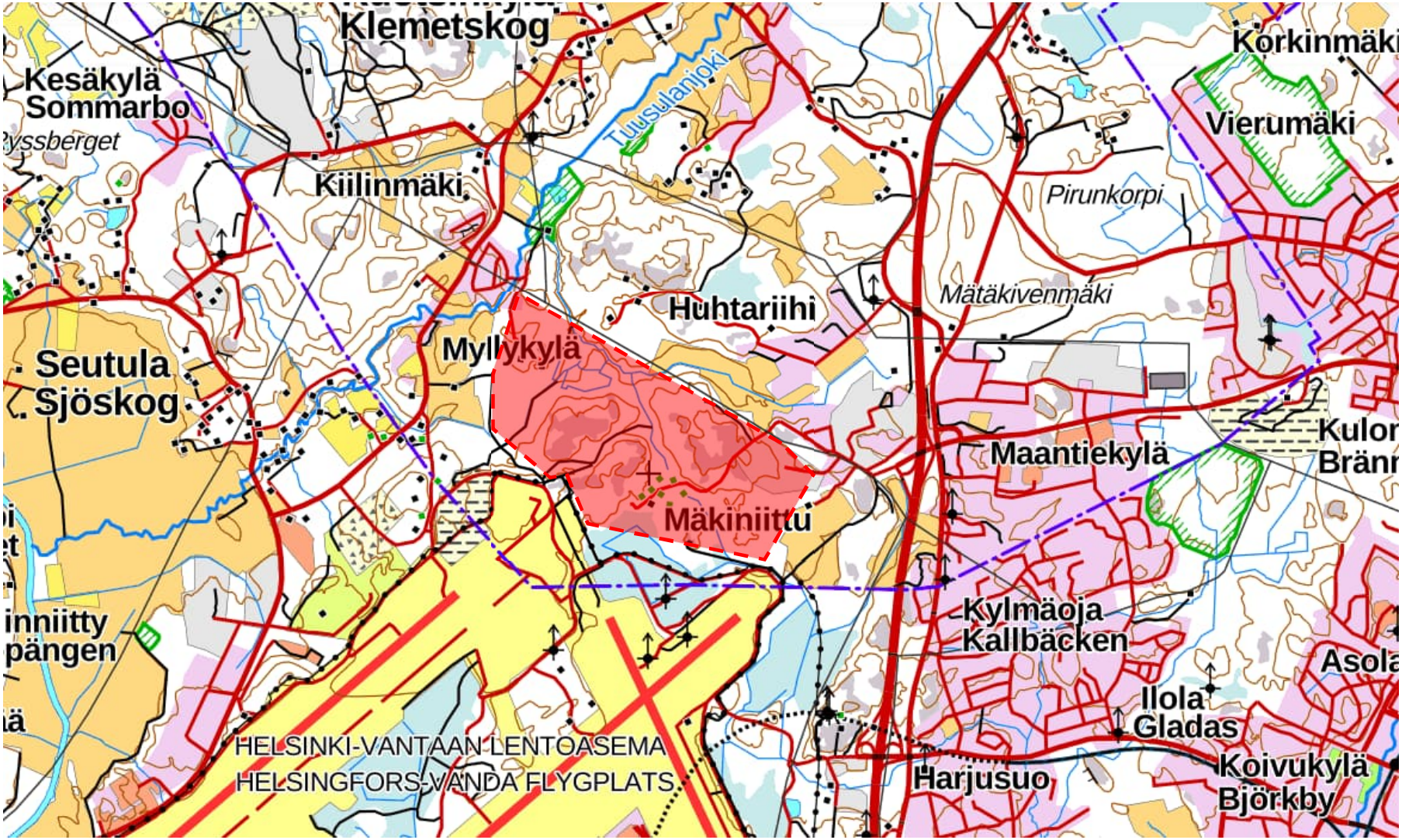

Kaartin jääkärirykmentin asiakirjan MT16170 Liite 1

Sivu 3: Hanasaari Helsingin voimalaitos

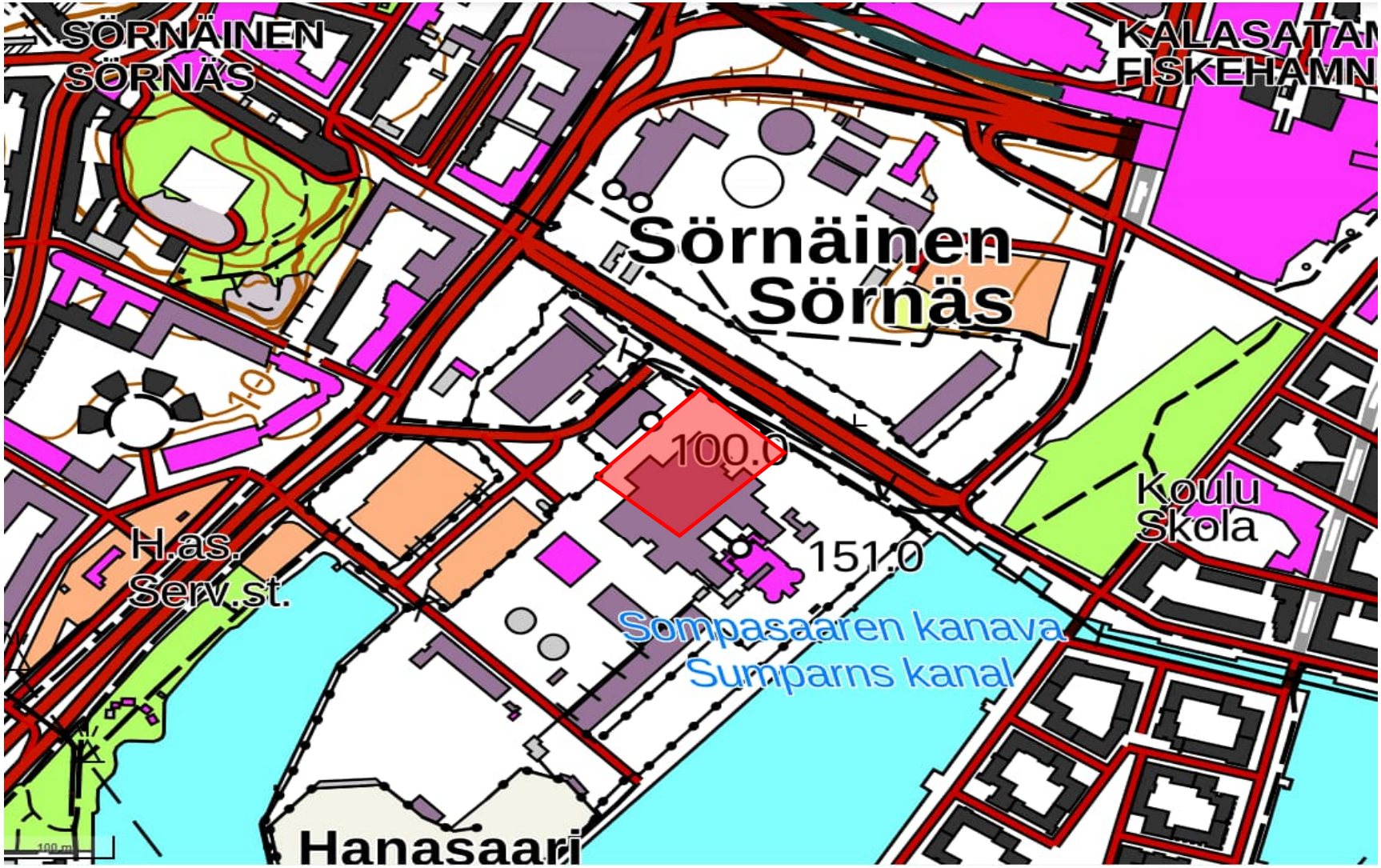

Kaartin jääkärirykmentin asiakirjan MT16170 Liite 1

Sivu 4: Kirkkonummi, Långvik -maastoalueet

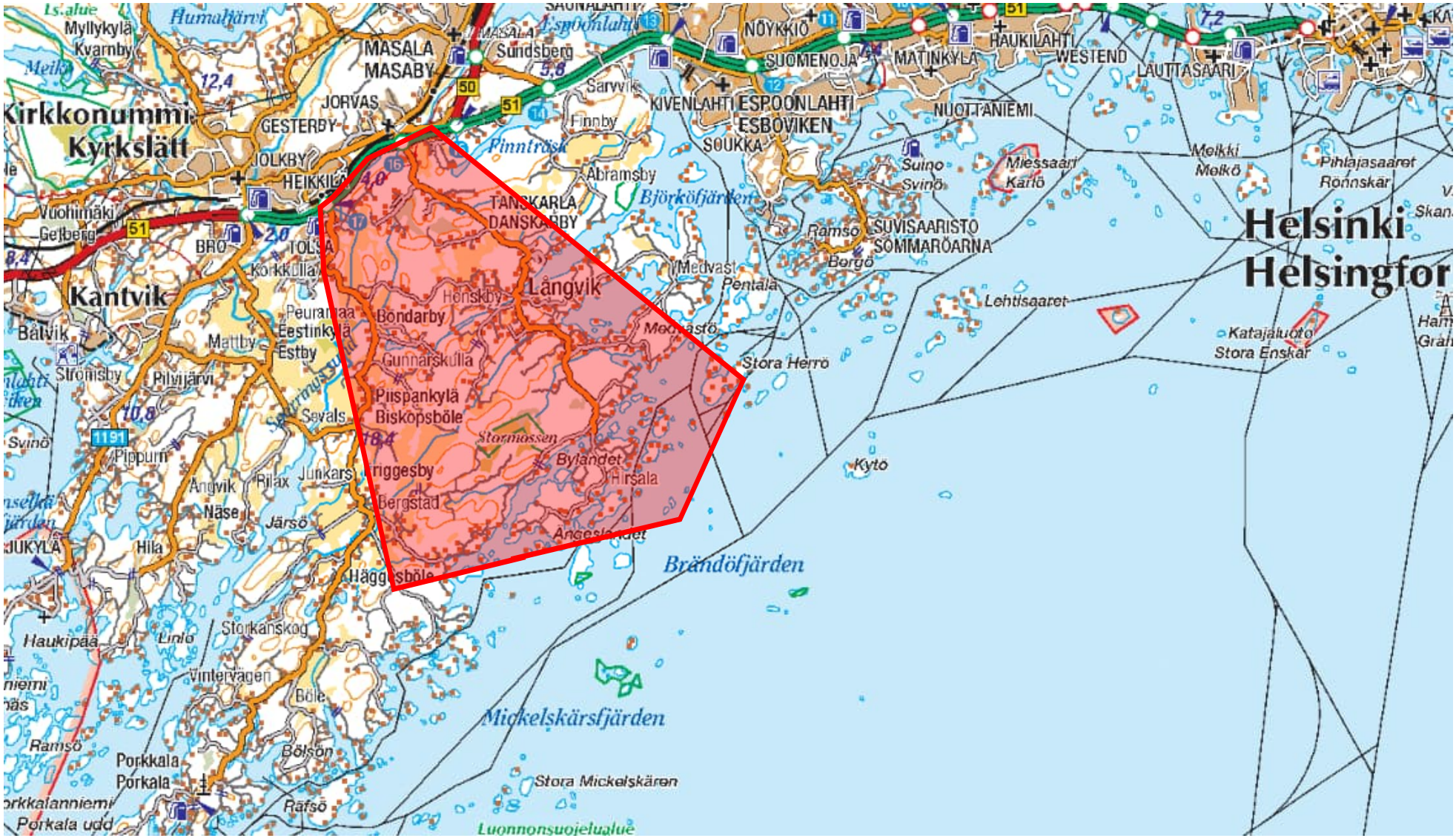

Kaartin jääkärirykmentin asiakirjan MT16170 Liite 1

Sivu 5: Kirkkonummi, Meiko -maastoalueet

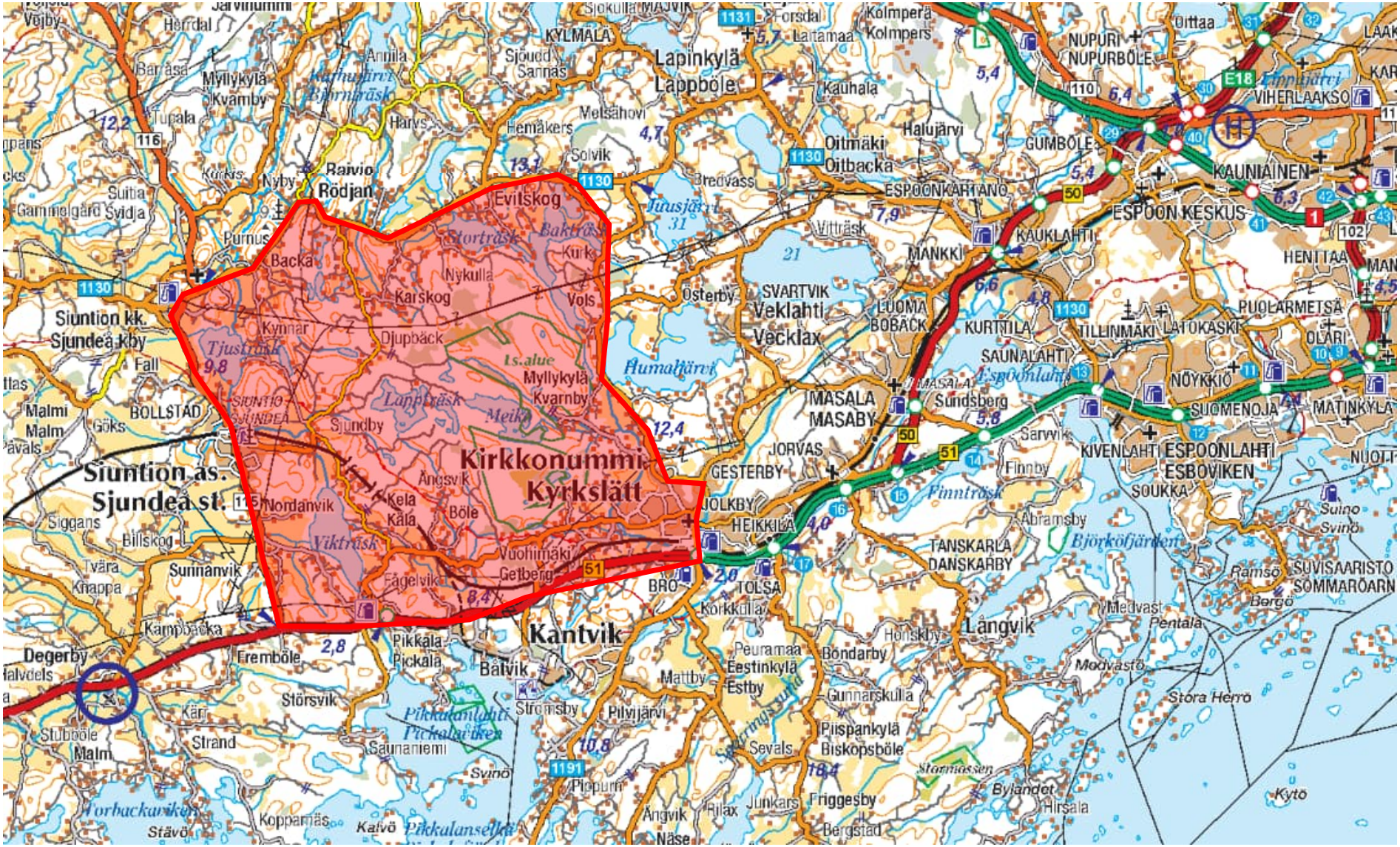
Kirkkonummi
Kyrkslätt
Siuntion kk.
Sjundeå kby
Siuntion as.
Sjundeå st.
Degerby
Kantvik
Bålvik
Lappvik
Lappböle
Lapinkylä
Evitskog
Karskog
Veklahti
Vecklax
Meiko
Myllykylä
Kvarnby
Sjundby
Djupbäck
Nordanvik
Kela
Kala
Böle
Vuolimäki
Getberg
Fägelvik
Viktträsk
Tjusträsk
Storträsk
Bakträsk
Lappträsk
Humaljärvi
Tuusjärvi
Vitträsk
Finntträsk
Espoonlahti
Masala
Masaby
Espoon keskus
Espoonkartano
Espoonlahti
Espoon lahti
Espoo
Espoo
Espoo

Kaartin jääkärirykmentin asiakirjan MT16170 Liite 1

Sivu 6: Espoo, Kolmiranta -maastoalueet

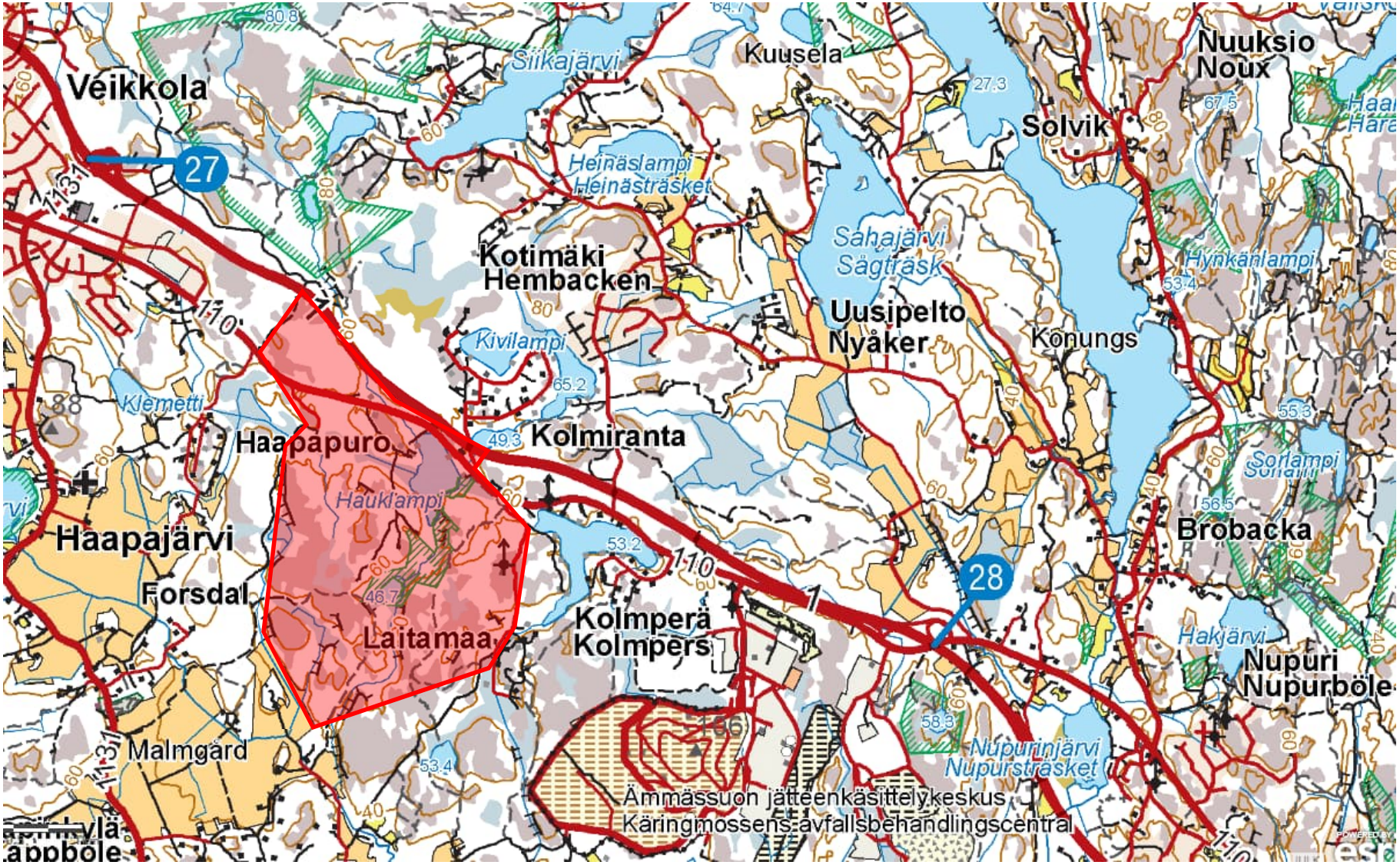

Kaartin jääkärirykmentin asiakirjan MT16170 Liite 1
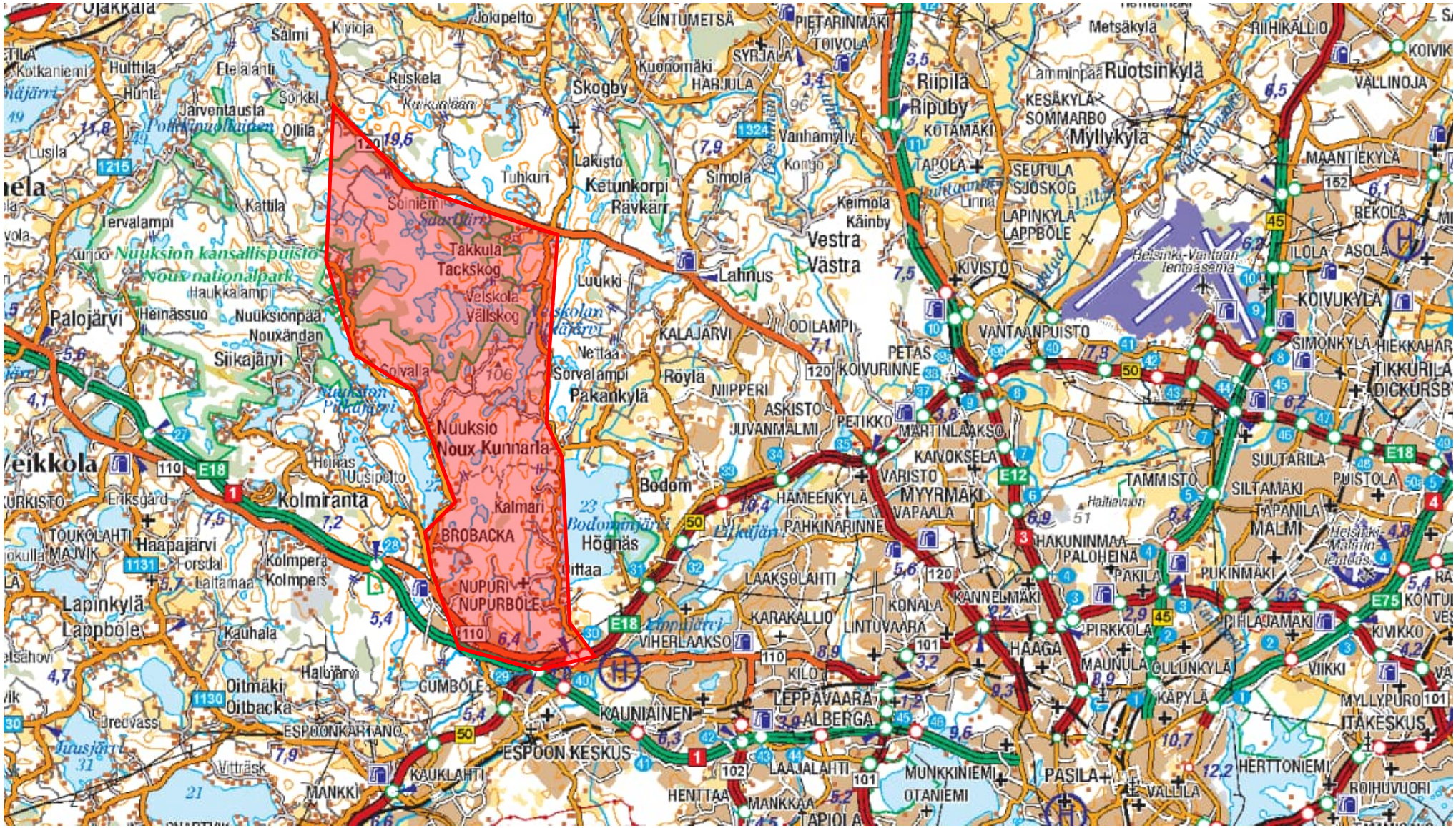
Sivu 7: Kauniainen, Nuuksio -maastoalueet